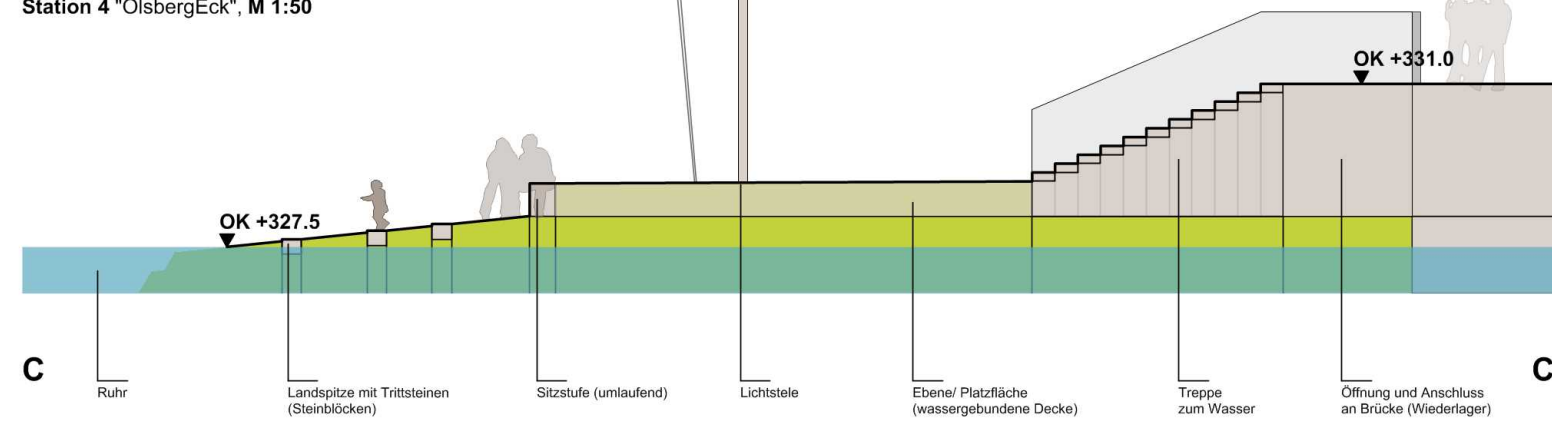


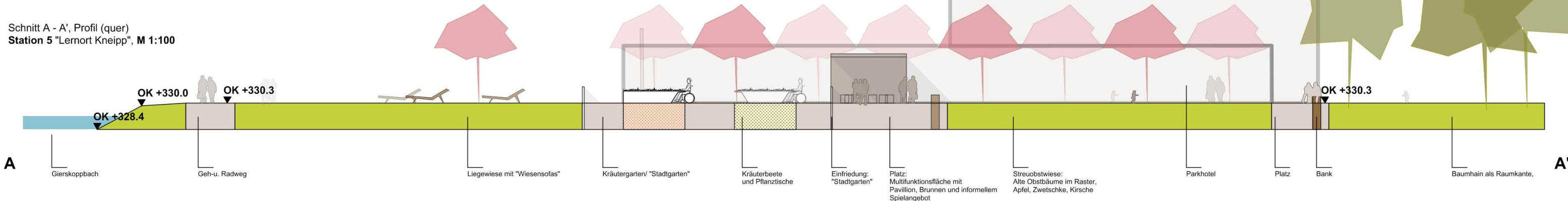
Schnittverortung, Lageplanausschnitt - Station 2 +3 + 5
M 1:500



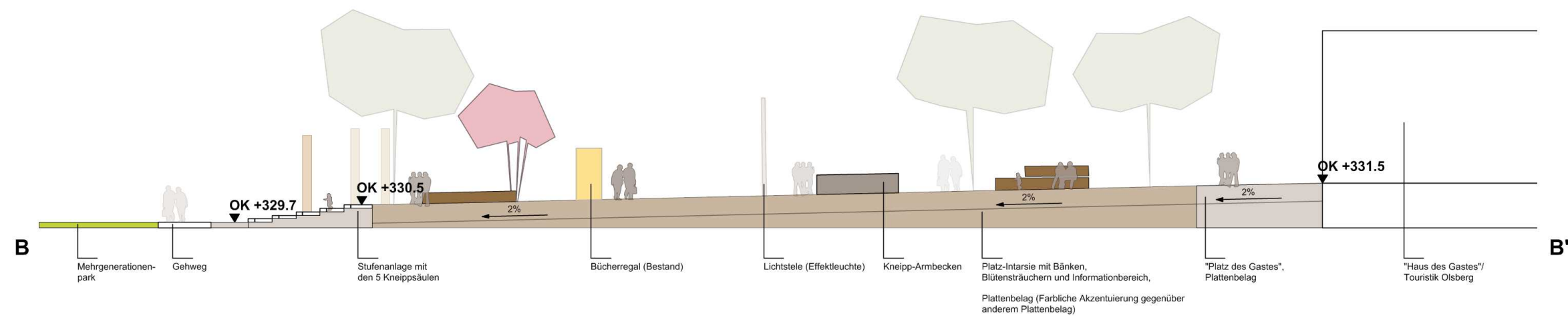
Schnitt C - C', Profil (längs)
Station 4 "OlsbergEck", M 1:50



Schnitt A - A', Profil (quer)
Station 5 "Lernort Kneipp", M 1:100



Schnitt B - B', Profil (quer)
Station 2 "Platz des Gastes", M 1:100



PROJEKT
Kneipp Erlebnispark Olsberg

PLANBEZEICHNUNG
Station 2 + 4 + 5
Schnitt

MASSSTAB	1:500/100/5	PLANGROSSE	A0
DATUM	08.05.2018	LPH	2
BEARBEITER	AG, MSP	GEZEICHNET	MSP
PLANNUMMER	2-2-4	INDEX	E

PROJEKTR
BAUHERR
Stadt Olsberg
Fachbereich 3 – Bauen und Stadtentwicklung
Bigger Platz 6
59939 Olsberg
PLANUNG
RIEHL BAUERMANN Landschaftsarchitekten
Erzbergerstraße 47
34113 Kassel
T +49 (0) 561 9692 0
F +49 (0) 561 9692 29